

Программа профилактики рисков причинения вреда (ущерба) охраняемым законом ценностям при осуществлении муниципального жилищного контроля на территории города Боровичи и сельских поселений, входящих в состав территории Боровичского муниципального района на 2022 год (Окончание. Начало на 1-й стр.)

3) порядок обжалования действий (бездействия) должностных лиц, уполномоченных осуществлять муниципальный жилищный контроль;
4) получение информации о нормативных правовых актах (их отдельных положениях), содержащих обязательные требования, оценка соблюдения которых осуществляется Администрацией Боровичского муниципального района в рамках контрольных мероприятий.
Консультирование контролируемых лиц в устной форме может осуществляться также на собраниях и конференциях граждан.
Консультирование в письменной форме осуществляется в следующих случаях:
а) контролируемым лицом представлен письменный запрос о предоставлении письменного ответа по вопросам консультирования;
б) в случае консультирования представлять в устной форме ответ на поставленные вопросы невозможно;
в) ответ на поставленные вопросы требует дополнительного запроса сведений.
В ходе консультирования не может предоставляться информация, содержащая оценку конкретного контрольного мероприятия, решения и действий должностных лиц, уполномоченных осуществлять муниципальный жилищный контроль, иных участников контрольного мероприятия, а также результаты проведенных в рамках контрольного мероприятия экспертизы, испытаний.
Раздел 4. Показатели результативности и эффективности программы профилактики рисков причинения вреда (ущерба)
Реализация программы профилактики способствует:
увеличению доли контролируемых лиц, соблюдающих обязательные требования жилищного законодательства;
повышению качества предоставляемых жилищно-коммунальных услуг;
развитию системы профилактических мероприятий, проводимых Комитетом.
Эффективность реализации программы профилактики оценивается:
1. Повышением эффективности мероприятий в области соблюдения обязательных требований жилищного законодательства;
2. Повышением уровня правовой грамотности контролируемых лиц в вопросах исполнения обязательных требований законодательства в сфере жилищного законодательства, степенью их информированности об обязательных требованиях, о принятых и готовящихся изменениях обязательных требований, о порядке проведения контрольных мероприятий, правах контролируемых лиц в ходе контрольных мероприятий;
3. Снижением количества правонарушений в сфере жилищного законодательства.
Основными механизмами оценки эффективности и результативности профилактических мероприятий являются анализ статистических показателей контрольной деятельности.
1. Полнота информации, размещенной на официальном сайте Администрации Боровичского муниципального района в информационно-телекоммуникационной сети «Интернет», соответствие требованиям части 3 статьи 46 Федерального закона от 31 июля 2021 г. № 248-ФЗ «О государственном контроле (надзоре) и муниципальном контроле в Российской Федерации» - 100 %.
2. Доля лиц, удовлетворенных консультированием в общем количестве лиц, обратившихся за консультированием - 100 % от числа обратившихся.
3. Добровольное устранение нарушений обязательных требований жилищного законодательства контролируемыми лицами на основании предостережения контрольного органа - 90 %.
Ожидаемый результат Программы профилактики - снижение количества выявленных нарушений обязательных требований жилищного законодательства при увеличении количества и качества проводимых профилактических мероприятий.
Методика оценки эффективности профилактических мероприятий предназначена способствовать максимальному достижению общественно значимых результатов снижения причиняемого контролируемыми лицами вреда (ущерба) охраняемым законом ценностям при проведении профилактических мероприятий.
Целевые показатели результативности мероприятий Программы профилактики по муниципальному жилищному контролю:
1. Количество выявленных нарушений обязательных требований жилищного законодательства, шт.
2. Количество проведенных профилактических мероприятий, шт.
Показатели эффективности:
1. Снижение количества выявленных при проведении контрольных мероприятий нарушений обязательных требований жилищного законодательства, %.
2. Количество проведенных профилактических мероприятий контрольным органом, ед.
3. Доля профилактических мероприятий в объеме контрольных мероприятий, %.
Показатель рассчитывается как отношение количества проведенных профилактических мероприятий к количеству проведенных контрольных мероприятий. Ожидается ежегодный рост указанного показателя.
Результаты оценки фактических (достигнутых) значений показателей включаются в ежегодные доклады об осуществлении муниципального жилищного контроля.

Постановление Администрации Боровичского муниципального района

30.11.2021 № 3498 г.Боровичи

Об утверждении Программы профилактики рисков причинения вреда (ущерба) охраняемым законом ценностям при осуществлении муниципального земельного контроля в границах городского поселения город Боровичи и сельских поселений, входящих в состав территории Боровичского муниципального района на 2022 год

В соответствии со статьей 44 Федерального закона от 31 июля 2021 года № 248-ФЗ «О государственном контроле (надзоре) и муниципальном контроле в Российской Федерации», постановлением Правительства Российской Федерации от 25 июня 2021 года № 990 «Об утверждении Правил разработки и утверждения контрольными (надзорными) органами программы профилактики рисков причинения вреда (ущерба) охраняемым законом ценностям», Положением о муниципальном земельном контроле в границах городского поселения город Боровичи и сельских поселений, входящих в состав территории Боровичского муниципального района, утвержденном решением Совета депутатов города Боровичи Боровичского муниципального района ПКОСТАНОБЛЕР от 26.10.2021 № 66, Положением о муниципальном земельном контроле в границах сельских поселений, входящих в состав территории Боровичского муниципального района, утвержденном решением Думы Боровичского муниципального района от 23.09.2021 № 67, Уставом Боровичского муниципального района Боровичского муниципального района ПКОСТАНОБЛЕР от 26.10.2021 № 67.
1. Утвердить прилагаемую Программу профилактики рисков причинения вреда (ущерба) охраняемым законом ценностям при осуществлении муниципального земельного контроля в границах городского поселения город Боровичи и сельских поселений, входящих в состав территории Боровичского муниципального района на 2022 год.
2. Настоящее постановление вступает в силу с 1 января 2022 года.
3. Опубликовать постановление в приложении к газете «Красная искра» - «Официальный вестник» и разместить на официальном сайте Администрации Боровичского муниципального района.
Первый заместитель Главы администрации района А.Н. ГЕРАСИМОВ.

Программа профилактики рисков причинения вреда (ущерба) охраняемым законом ценностям при осуществлении муниципального земельного контроля в границах городского поселения город Боровичи и сельских поселений, входящих в состав территории Боровичского муниципального района на 2022 г.

Настоящая программа разработана в соответствии со статьей 44 Федерального закона от 31 июля 2021 года № 248-ФЗ «О государственном контроле (надзоре) и муниципальном контроле в Российской Федерации», постановлением Правительства Российской Федерации от 25 июня 2021 года № 990 «Об утверждении Правил разработки и утверждения контрольными (надзорными) органами программы профилактики рисков причинения вреда (ущерба) охраняемым законом ценностям», Положением о муниципальном земельном контроле в границах городского поселения город Боровичи, утвержденном решением Совета депутатов города Боровичи Боровичского муниципального района ПКОСТАНОБЛЕР от 26.10.2021 № 66, Положением о муниципальном земельном контроле в границах сельских поселений, входящих в состав территории Боровичского муниципального района, утвержденном решением Думы Боровичского муниципального района от 23.09.2021 № 67 и предусматривает комплекс мероприятий по профилактике рисков причинения вреда (ущерба) охраняемым законом ценностям при осуществлении муниципального земельного контроля.
Раздел 1. Анализ текущего состояния осуществления вида контроля, описание текущего уровня развития профилактической деятельности контрольного органа, характеристика проблем, на решение которых направлена программа профилактики
Программа профилактики рисков причинения вреда (ущерба) охраняемым законом ценностям при осуществлении муниципального земельного контроля направлена на предупреждение нарушений жилищных, земельных, градостроительных, индивидуальных предпринимателями и гражданами (далее - контролируемые лица) обязательных требований земельного законодательства, снижение рисков причинения вреда (ущерба) охраняемым законом ценностям, разяснение подконтрольным субъектам обязательных требований жилищного законодательства и осуществление муниципального земельного контроля.
За 9 месяцев 2021 года в рамках осуществления муниципального земельного контроля проведено 43 проверки, из них 25 плановых и 18 внеплановых. В ходе проведения проверок выявлено 16 нарушений земельного законодательства.
К основным нарушениям обязательных требований земельного законодательства можно отнести:
несоответствие использования подконтрольными субъектами земельного участка целевому назначению в соответствии с его принадлежностью к той или иной категории земель и (или) видом разрешенного использования земельного участка;
отсутствие объектов капитального строительства, ведения строительных работ, связанных с возведением объектов капитального строительства на земельном участке, предназначенном для жилищного или иного строительства;
несоответствие площади используемого контролируемыми лицами земельного участка площади земельного участка, сведения о которой содержатся в Едином государственном реестре недвижимости.
В целях организации проведения профилактики нарушений обязательных требований постановлением Администрации Боровичского муниципального района от 17.12.2020 № 274 утверждена Программа профилактики нарушений обязательных требований законодательства в сфере муниципального контроля на 2021 год.
С целью профилактики нарушений обязательных требований земельного законодательства за истекший период 2021 года проведены следующие мероприятия:
1. На официальном сайте Администрации Боровичского муниципального района в информационно-телекоммуникационной сети «Интернет» размещены муниципальные правовые акты по организации муниципального земельного контроля, перечень нормативных правовых актов, содержащих обязательные требования, соблюдение которых осуществляется в рамках муниципального контроля, а также тексты нормативных правовых актов, содержащих обязательные требования, соблюдение которых оценивается при проведении мероприятий по муниципальному контролю.
2. Проводилось консультирование подконтрольных субъектов по вопросам соблюдения обязательных требований земельного законодательства путем получения письменных ответов на поступающие обращения, а также при личном приеме граждан, посредством телефонной связи.
3. Обобщена практика осуществления муниципального земельного контроля на территории Боровичского муниципального района и размещена на официальном сайте Администрации Боровичского муниципального района в информационно-телекоммуникационной сети «Интернет».
Программа профилактики направлена на решение проблемы предупреждения нарушений обязательных требований и повышения правовой грамотности контролируемых лиц, что в свою очередь должно привести к уменьшению количества контрольных мероприятий и снижению количества нарушений законодательства.
Раздел 2. Цели и задачи реализации программы профилактики
2.1. Основными целями Программы профилактики являются:
2.1.1. Стимулирование добросовестного соблюдения обязательных требований жилищного законодательства всеми контролируруемыми лицами.
2.1.2. Устранение условий, причин и факторов, способных привести к нарушениям обязательных требований земельного законодательства и (или) причинения вреда (ущерба) охраняемым законом ценностям.
2.1.3. Создание условий для доведения обязательных требований земельного законодательства до контролируемых лиц, повышение информированности о способах их соблюдения.
2.1.4. Сокращение количества нарушений обязательных требований земельного законодательства.
2.2. Проведение профилактических мероприятий направлено на решение следующих задач:
2.2.1. Повышение правосознания, правовой культуры, уровня правовой грамотности контролируемых лиц, в том числе путем обеспечения доступности информации об обязательных требованиях законодательства и необходимых мерах по их исполнению.
2.2.2. Укрепление правовой культуры населения, повышение информированности о правах и обязанностях граждан.
2.2.3. Оценка возможной угрозы причинения, либо причинения вреда жизни, здоровью граждан, выработка и реализация профилактических мер, способствующих ее снижению.
2.2.4. Выявление причин, факторов и условий, способствующих нарушению обязательных требований земельного законодательства, определение способов устранения или снижения рисков их возникновения.
2.2.5. Оценка состояния подконтрольной среды и установление зависимости видов, форм и интенсивности профилактических мероприятий от особенностей контролируемого лица, проведение профилактических мероприятий с учетом данных факторов.

2.2.6. Формирование единого понимания контролируемыми лицами обязательных требований земельного законодательства.
Раздел 3. Перечень профилактических мероприятий, сроки (периоды) их проведения.

1. Информирование
Информирование контролируемых лиц и иных заинтересованных лиц по вопросам соблюдения обязательных требований осуществляется посредством размещения соответствующих сведений на официальном сайте Администрации Боровичского муниципального района в информационно-телекоммуникационной сети «Интернет», в средствах массовой информации и в иных формах. Сроки: постоянно, по мере необходимости. Ответственный: отдел муниципального контроля комитета по административно-правовой и кадровой работе Администрации Боровичского муниципального района.
2. Обобщение правоприменительной практики. Обобщение правоприменительной практики осуществляется посредством сбора и анализа данных о проведенных контрольных мероприятиях и их результатах. По итогам обобщения правоприменительной практики должностными лицами, уполномоченными осуществлять муниципальный контроль, ежегодно готовится доклад, содержащий результаты обобщения правоприменительной практики по осуществлению муниципального земельного контроля, который утверждается распоряжением Администрации и подписывается Главой муниципального района и размещается на официальном сайте Администрации Боровичского муниципального района в специальном разделе, посвященном контрольной деятельности. Ответственный: отдел муниципального контроля комитета по административно-правовой и кадровой работе Администрации Боровичского муниципального района.
3. Объявление предостережения
В случае наличия у Администрации сведений о готовящихся нарушениях обязательных требований или признаках нарушений обязательных требований и (или) в случае отсутствия подтвержденных данных о том, что нарушение обязательных требований причинило вред (ущерб) охраняемым законом ценностям либо создало угрозу причинения вреда (ущерба) охраняемым законом ценностям, контролируемым лицам объявляется предостережение о недопустимости нарушения обязательных требований и предлагается принять меры по обеспечению соблюдения обязательных требований. Предостережения объявляются (подписываются) Главой (Первым заместителем, заместителем Главы администрации) муниципального района не позднее 30 дней со дня получения указанных сведений. Предостережение оформляется в письменной форме или в форме электронного документа и направляется в адрес контролируемого лица. Сроки: постоянно, по мере необходимости (при наличии оснований). Ответственный: отдел муниципального контроля комитета по административно-правовой и кадровой работе Администрации Боровичского муниципального района.
4. Консультирование
Консультирование контролируемых лиц осуществляется должностными лицами, уполномоченными осуществлять муниципальный земельный контроль, по телефону, посредством видео-конференц-связи, на личном приеме лица в ходе проведения профилактических мероприятий, контрольных мероприятий и не должно превышать 15 минут.
5. Консультирование в письменной форме по следующим вопросам:
1) организация и осуществление муниципального земельного контроля;
2) порядок осуществления контрольных мероприятий;
3) постоянно, по мере необходимости. Ответственный: отдел муниципального контроля комитета по административно-правовой и кадровой работе Администрации Боровичского муниципального района.
6. Порядок обжалования действий (бездействия) должностных лиц, уполномоченных осуществлять муниципальный земельный контроль;
7. получение информации о нормативных правовых актах (их отдельных положениях), содержащих обязательные требования, оценка соблюдения которых осуществляется Администрацией Боровичского муниципального района в рамках контрольных мероприятий.
Консультирование контролируемых лиц в устной форме может осуществляться также на собраниях и конференциях граждан.
Консультирование в письменной форме осуществляется в следующих случаях:
а) контролируемым лицом представлен письменный запрос о предоставлении письменного ответа по вопросам консультирования;
б) в случае консультирования представлять в устной форме ответ на поставленные вопросы невозможно;
в) ответ на поставленные вопросы требует дополнительного запроса сведений.
В ходе консультирования не может предоставляться информация, содержащая оценку конкретного контрольного мероприятия, решения и (или) действий должностных лиц, уполномоченных осуществлять муниципальный земельный контроль, иных участников контрольного мероприятия, а также результаты проведенных в рамках контрольного мероприятия экспертизы, испытаний.
Раздел 4. Показатели результативности и эффективности программы профилактики рисков причинения вреда (ущерба) охраняемым законом ценностям при осуществлении муниципального земельного контроля
Эффективность реализации программы профилактики оценивается:
1. Повышением эффективности системы профилактики нарушений обязательных требований земельного законодательства;
2. Повышением уровня правовой грамотности контролируемых лиц в вопросах исполнения обязательных требований земельного законодательства, степенью их информированности об обязательных требованиях, о принятых и готовящихся изменениях в системе обязательных требований, о порядке проведения контрольных мероприятий, правах контролируемых лиц в ходе контрольных мероприятий;
3. Снижением количества правонарушений земельного законодательства.
Основными механизмами оценки эффективности и результативности профилактических мероприятий являются анализ статистических показателей контрольной деятельности.
1. Полнота информации, размещенной на официальном сайте Администрации Боровичского муниципального района в информационно-телекоммуникационной сети «Интернет», соответствие требованиям части 3 статьи 46 Федерального закона от 31 июля 2021 г. № 248-ФЗ «О государственном контроле (надзоре) и муниципальном контроле в Российской Федерации» - 100 %.
2. Доля лиц, удовлетворенных консультированием в общем количестве лиц, обратившихся за консультированием - 100 % от числа обратившихся.
3. Добровольное устранение нарушений обязательных требований земельного законодательства контролируемыми лицами на основании предостережения контрольного органа - 90 %.
Ожидаемый результат Программы профилактики - снижение количества выявленных нарушений обязательных требований земельного законодательства при увеличении количества и качества проводимых профилактических мероприятий.
Методика оценки эффективности профилактических мероприятий предназначена способствовать максимальному достижению общественно значимых результатов снижения причиняемого контролируемыми лицами вреда (ущерба) охраняемым законом ценностям при проведении профилактических мероприятий.
Целевые показатели результативности мероприятий Программы профилактики по муниципальному земельному контролю:
1. Количество выявленных нарушений обязательных требований земельного законодательства, шт.
2. Количество проведенных профилактических мероприятий, шт.
Показатели эффективности:
1. Снижение количества выявленных при проведении контрольных мероприятий нарушений обязательных требований земельного законодательства, %.
2. Количество проведенных профилактических мероприятий контрольным органом, ед.
3. Доля профилактических мероприятий в объеме контрольных мероприятий, %.
Показатель рассчитывается как отношение количества проведенных профилактических мероприятий к количеству проведенных контрольных мероприятий. Ожидается ежегодный рост указанного показателя.
Результаты оценки фактических (достигнутых) значений показателей включаются в ежегодные доклады об осуществлении муниципального земельного контроля.

Постановление Администрации Боровичского муниципального района

02.12.2021 № 3516 г.Боровичи

О внесении изменений в муниципальную программу «Развитие культуры в Боровичском муниципальном районе (2021-2025 годы)»

Администрация Боровичского муниципального района ПКОСТАНОБЛЕР:
1. Внести изменения в муниципальную программу «Развитие культуры в Боровичском муниципальном районе (2021-2025 годы)» (далее - муниципальная программа), утвержденную постановлением Администрации муниципального района от 29.10.2020 № 2762:
1. В паспорте муниципальной программы:
1.1.1. Заменить в пункте 2 слова «управление и приватизация муниципального имущества Администрации муниципального района (далее ОУИ/ИМ)» на «комитет архитектуры и имущественных отношений Администрации муниципального района»;
1.1.2. Изложить пункт 4 в редакции:
«4. Цели, задачи и целевые показатели муниципальной программы»

Table with 6 columns: №, Цели, наименование и единица измерения, 2021, 2022, 2023, 2024, 2025. It contains detailed data for the 'Development of Culture' program, including goals like increasing cultural activities, creating libraries, and supporting artists.

О внесении изменений в муниципальную программу «Развитие культуры в Боровицком муниципальном районе (2021-2025 годы)»

(Окончание. Начало на 2-й стр.)

Table with 6 columns: №, Наименование, 2021, 2022, 2023, 2024, 2025. Rows include cultural activities and funding details.

1.3. Изложить пункт 6 в редакции: «б. Объемы и источники финансирования муниципальной программы в целом и по годам реализации (тыс.руб.):»

Summary table for funding: год, областной бюджет, федеральный бюджет, бюджет района, внебюджетные, всего.

1.1.4. В пункте 7: 1.1.4.1. Исключить следующие абзацы: «увеличение к 2025 году количества посещений платных культурно-досуговых мероприятий МАУК «МДНТ» на 1000 человек населения до 870 человек».

1.3. В разделе «V. Подпрограмма «Культура Боровицкого района (2021-2025 годы)» муниципальной программы: 1.3.1. Изложить пункты 2, 4 в редакции «б. Задачи и целевые показатели подпрограммы:

Table with 6 columns: №, Цели, наименование и единица измерения, 2021, 2022, 2023, 2024, 2025. Rows list cultural goals and metrics.

4. Объемы и источники финансирования подпрограммы в целом и по годам реализации (тыс. руб.):»

Summary table for sub-program funding: год, областной бюджет, федеральный бюджет, бюджет района, внебюджетные, всего.

1.3.2. В пункте 5: 1.3.2.1. Исключить следующие абзацы: «увеличение к 2025 году количества посещений платных культурно-досуговых мероприятий на 1000 человек населения до 1050 человек».

Приложение № 1 к постановлению Администрации муниципального района от 02.12.2021 № 3516

Мероприятия муниципальной программы (тыс. руб.)

Table with 6 columns: Наименование, 2021 год, 2022 год, 2023 год, 2024 год, 2025 год. Rows list specific cultural activities and their funding.

Приложение № 2 к постановлению Администрации муниципального района от 02.12.2021 № 3516

Мероприятия подпрограммы (тыс. рублей)

Table with 6 columns: Наименование, 2021 год, 2022 год, 2023 год, 2024 год, 2025 год. Rows list various cultural programs and their funding.

Постановление Администрации Боровицкого муниципального района

03.12.2021 № 3535 г.Боровичи

Об утверждении Плана мероприятий по защите прав потребителей в Боровицком муниципальном районе на 2022-2026 годы

В соответствии с Федеральным законом от 6 октября 2003 года № 131-ФЗ «Об общих принципах организации местного самоуправления в Российской Федерации» Администрация Боровицкого муниципального района ПОСТАНОВЛЯЕТ:

План мероприятий по защите прав потребителей в Боровицком муниципальном районе на 2022-2026 годы

Table with 5 columns: Мероприятие, Исполнитель, Показатель, План. Rows list consumer protection activities and metrics.

Постановление Администрации Боровицкого муниципального района

03.12.2021 № 3541 г.Боровичи

О внесении изменений в муниципальную программу города Боровичи «Строительство, реконструкция, капитальный ремонт, ремонт и содержание автомобильных дорог местного значения в границах города Боровичи»

В соответствии с частью 5 статьи 8 Устава Боровицкого муниципального района Администрация Боровицкого муниципального района ПОСТАНОВЛЯЕТ:

1. Внести изменения в муниципальную программу города Боровичи «Строительство, реконструкция, капитальный ремонт, ремонт и содержание автомобильных дорог местного значения в границах города Боровичи» (далее муниципальная программа), утвержденную постановлением Администрации муниципального района от 15.12.2017 № 4151:

1.1. Изложить строку 1.2.24, 1.2.29, «А» таблицы раздела «IV. Мероприятия муниципальной программы» в прилагательной редакции.

2. Опубликовать постановление в приложении к газете «Красная искра» - «Официальный вестник» и разместить на официальном сайте Администрации Боровицкого муниципального района.

Врио заместителя Главы администрации района А.И. СТРАННИКОВА.

Приложение к постановлению Администрации муниципального района от 03.12.2021 № 3541

Мероприятия муниципальной программы (тыс. руб.)

Table with 3 columns: Наименование мероприятия, 2021 год, 2022 год. Rows list road reconstruction and repair activities.

Постановление Администрации Боровичского муниципального района
08.12.2021 № 3570 г.Боровичи

Об отмене постановлений Администрации муниципального района от 22.06.2020 № 1547, от 22.12.2020 № 3305

В соответствии с Федеральным законом от 6 октября 2003 года № 131-ФЗ «Об общих принципах организации местного самоуправления в Российской Федерации», на основании постановления Администрации Боровичского муниципального района от 08.12.2021 № 3565 «Об утверждении изменений, вносимых в проект планировки, совмещенный с проектом межевания территории кадастрового квартала 53:22:0020661, с целью выделения элементов планировочной структуры, установления границ территорий общего пользования, границ зон планируемого размещения объектов капитального строительства, определения характеристик и очередности планируемого развития территории», части 5 статьи 8 Устава Боровичского муниципального района Администрация Боровичского муниципального района ПОСТАНОВЛЯЕТ:

1. Отменить постановления Администрации муниципального района от 22.06.2020 № 1547 «Об изъятии для муниципальных нужд» от 22.12.2020 № 3305 «О внесении изменения в постановление Администрации муниципального района от 22.06.2020 № 1547».
2. Направить копию настоящего постановления: Петровой В.В. и Березиной О.Ю., в Управление Федеральной службы государственной регистрации, кадастра и картографии Новгородской области.
3. Опубликовать постановление в приложении к газете «Красная искра» - «Официальный вестник» и разместить на официальном сайте Администрации Боровичского муниципального района.

ВРИО заместителя Главы администрации района И.А. СТРАННИКОВА.

Постановление Администрации Боровичского муниципального района
08.12.2021 № 3571 г.Боровичи

О внесении изменения в состав комиссии Боровичского муниципального района по наградам

Администрация Боровичского муниципального района ПОСТАНОВЛЯЕТ:

1. Внести изменение в состав комиссии Боровичского муниципального района по наградам, утвержденный постановлением Администрации муниципального района от 23.06.2016 № 1463, изложив его в редакции: СОСТАВ комиссии Боровичского муниципального района по наградам
Гетманова С.Ю. - заместитель Главы администрации муниципального района, председатель комиссии
Кузков С.А. - председатель Думы Боровичского муниципального района, заместитель председателя комиссии (по согл.)
Иванова Ю.А. - главный специалист организационно-контрольного отдела Администрации района, секретарь комиссии
Члены комиссии:
Герчи А.Л. - заместитель председателя Совета депутатов города Боровичи (по согласованию)
Заваржнева Н.И. - председатель комитета экономики Администрации муниципального района
Звоначева Н.Ю. - директор МБУДО «Боровичская детская школа искусств им. А.К. Лядова» (по согласованию)
Капитонов И.С. - ведущий специалист по связям с общественностью МБМУ «Молодежный центр» им. В.Н. Огонькова (по согл.)
Мельникова М.Е. - председатель комитета по развитию муниципального, дорожного хозяйства, транспорта и охраны окружающей среды Администрации муниципального района
Полтавцева Н.А. - председатель районного совета ветеранов (по согласованию)
Степанова И.А. - заведующая организационно-контрольным отделом Администрации муниципального района
Стойков И.А. - заведующий филиалом Новгородского государственного объединенного музея-заповедника «Музей истории г.Боровичи и Боровичского края» (по согласованию).

2. Признать утратившими силу: постановления Администрации муниципального района от 07.03.2017 № 549, от 10.07.2017 № 2131, от 19.07.2017 № 2287, от 26.07.2017 № 2389, от 24.08.2017 № 2803, от 09.02.2018 № 395, от 12.03.2021 № 587 «О внесении изменений в состав комиссии Боровичского муниципального района по наградам»;
3. Опубликовать постановление в приложении к газете «Красная искра» - «Официальный вестник» и разместить на официальном сайте Администрации Боровичского муниципального района.

Первый заместитель Главы администрации района А.Н. ГЕРАСИМОВ.

Приказ Министерства строительства, архитектуры и имущественных отношений Новгородской области
01.12.2021 № 3051 Великий Новгород

Об утверждении извещения

В соответствии с пунктом 15 статьи 14 Федерального закона от 03 июля 2016 года № 237-ФЗ «О государственной кадастровой оценке», приказом департамента имущественных отношений и государственных закупок Новгородской области от 24.04.2017 № 958 «О наделении областного учреждения полномочиями, связанными с определением кадастровой стоимости», Положением о министерстве строительства, архитектуры и имущественных отношений Новгородской области (далее министерство), утвержденным постановлением Правительства Новгородской области от 17.07.2020 № 332, распоряжением Правительства Новгородской области от 03.08.2020 № 249-рз «О передаче функций и полномочий уредителя государственного областного бюджетного учреждения «Центр кадастровой оценки и недвижимости», приказом министерства от 10.08.2020 № 222 «О проведении государственной кадастровой оценки земельных участков в составе земель особо охраняемых территорий и объектов, расположенных на территории Новгородской области, в 2021 году»

1. Утвердить прилагаемое извещение о принятии министерством строительства, архитектуры и имущественных отношений Новгородской области постановления от 24.11.2021 № 16 «Об утверждении результатов определения кадастровой стоимости земельных участков в составе земель особо охраняемых территорий и объектов на территории Новгородской области и среднего уровня кадастровой стоимости земель особо охраняемых территорий и объектов по муниципальным районам (муниципальным округам) Новгородской области».

2. Отделу по управлению и распоряжению земельными ресурсами департамента имущественных отношений министерства в течение тридцати рабочих дней со дня принятия постановления, указанного в пункте 1 настоящего приказа, обеспечить информирование о его принятии, путем:
 - 2.1. размещения извещения на официальном сайте министерства (<http://minstroy.novreg.ru>) в информационно-телекоммуникационной сети «Интернет», а также на информационном щите министерства;
 - 2.2. опубликования извещения в газете «Новгородские ведомости»;
 - 2.3. направления копии настоящего приказа в органы местного самоуправления муниципальных образований Новгородской области для размещения извещения на информационных щитах указанных органов.

Министр Р.В. ТАРУСОВ.

Извещение об утверждении результатов определения кадастровой стоимости земельных участков в составе земель особо охраняемых территорий и объектов на территории Новгородской области и среднего уровня кадастровой стоимости земель особо охраняемых территорий и объектов по муниципальным районам (муниципальным округам) Новгородской области

Постановлением министерства строительства, архитектуры и имущественных отношений Новгородской области от 24 ноября 2021 года № 16 в соответствии с требованиями статьи 15 Федерального закона от 3 июля 2016 года № 237-ФЗ «О государственной кадастровой оценке» утверждены результаты определения кадастровой стоимости земельных участков в составе земель особо охраняемых территорий и объектов на территории Новгородской области и среднего уровня кадастровой стоимости земель особо охраняемых территорий и объектов по муниципальным районам (муниципальным округам) Новгородской области.

Кадастровая стоимость указанных объектов недвижимости рассчитана по состоянию на 1 января 2021 года. Данное постановление 26 ноября 2021 года опубликовано на «Официальном интернет-портале правовой информации» (www.pravo.gov.ru), в газете «Новгородские ведомости» (официальный выпуск) от 26.11.2021 № 50 (5118) и вступил в силу по истечении месяца после дня его официального опубликования.

Для целей, предусмотренных законодательством Российской Федерации, сведения о кадастровой стоимости указанных выше объектов недвижимости будут применяться с 1 января 2022 года.

С указанным постановлением также можно ознакомиться на сайте министерства строительства, архитектуры и имущественных отношений Новгородской области в разделе Документы «НПА Министерства» 2021 (<https://minstroy.novreg.ru/documents/230.html>)

Обращаем внимание, что государственное областное бюджетное учреждение «Центр кадастровой оценки и недвижимости» (далее – Учреждение) рассматривает заявления об исправлении ошибок, допущенных при определении кадастровой стоимости, с учетом требований статьи 21 Федерального закона № 237-ФЗ, а также Методических указаний о государственной кадастровой оценке, утвержденных приказом Минэкономразвития России от 12 мая 2017 года № 226.

Форма заявления об исправлении ошибок, допущенных при определении кадастровой стоимости, а также требования к его заполнению утверждены приказом Росреестра от 6 августа 2020 года № П/0286, с которым можно ознакомиться на сайте Учреждения (<https://кцнз.рф/>) в разделе «Определение кадастровой стоимости» Рассмотрение заявлений об исправлении ошибок, допущенных при определении кадастровой стоимости.

Заявление об исправлении ошибок, допущенных при определении кадастровой стоимости, вправе подать любые юридические и физические лица, а также органы государственной власти и органы местного самоуправления.

Заявление может быть подано:

- лично на бумажном носителе по адресу: г. Великий Новгород, пр. Мира, д. 32, корп. 1, офис 206 в рабочие дни с 9.00 до 13.00 часов (контактный телефон: 8(8162) 948-963; или через МФЦ;
- почтовым отправлением с описью вложения и уведомлением о вручении по адресу: г. Великий Новгород, пр. Мира, д. 32, корп. 1, офис 206;
- в форме электронного документа с приложением отсканированных образов прилагаемых документов (с обязательным подписанием электронной цифровой подписью) на электронный адрес: кцнз@mail.ru;
- заявления, подаваемого с использованием портала государственных и муниципальных услуг (подписание усиленной квалифицированной электронной подписью заявителя не требуется).

Более подробная информация, в том числе информация о принятых решениях, размещена на официальном сайте Учреждения (<https://кцнз.рф/>) в разделе «Определение кадастровой стоимости» Рассмотрение заявлений об исправлении ошибок, допущенных при определении кадастровой стоимости.

Приказ Министерства строительства, архитектуры и имущественных отношений Новгородской области
01.12.2021 № 3052 Великий Новгород

Об утверждении извещения

В соответствии с пунктом 15 статьи 14 Федерального закона от 03 июля 2016 года № 237-ФЗ «О государственной кадастровой оценке», приказом департамента имущественных отношений и государственных закупок Новгородской области от 24.04.2017 № 958 «О наделении областного учреждения полномочиями, связанными с определением кадастровой стоимости», Положение о министерстве строительства, архитектуры и имущественных отношений Новгородской области (далее министерство), утвержденным постановлением Правительства Новгородской области от 17.07.2020 № 332, распоряжением Правительства Новгородской области от 03.08.2020 № 249-рз «О передаче функций и полномочий уредителя государственного областного бюджетного учреждения «Центр кадастровой оценки и недвижимости», приказом министерства от 10.08.2020 № 222 «О проведении государственной кадастровой оценки земельных участков в составе земель промышленности, энергетики, транспорта, связи, радиовещания, телевидения, информатики, земель для обеспечения космической деятельности, земель обороны, безопасности и земельного специального назначения, расположенных на территории Новгородской области, в 2021 году» ПРИКАЗЫВАЮ:

1. Утвердить прилагаемое извещение о принятии министерством строительства, архитектуры и имущественных отношений Новгородской области постановления от 26.11.2021 № 17 «Об утверждении результатов определения кадастровой стоимости земельных участков в составе земель промышленности, энергетики, транспорта, связи, радиовещания, телевидения, информатики, земель для обеспечения космической деятельности, земель обороны, безопасности и земельного специального назначения, расположенных на территории Новгородской области и среднего уровня кадастровой стоимости земель промышленности, энергетики, транспорта, связи, радиовещания, телевидения, информатики, земель для обеспечения космической деятельности, земель обороны, безопасности и земельного специального назначения по муниципальным районам (муниципальным округам, городскому округу) Новгородской области».

2. Отделу по управлению и распоряжению земельными ресурсами департамента имущественных отношений министерства в течение тридцати рабочих дней со дня принятия постановления, указанного в пункте 1 настоящего приказа, обеспечить информирование о его принятии, путем:
 - 2.1. размещения извещения на официальном сайте министерства (<http://minstroy.novreg.ru>) в информационно-телекоммуникационной сети «Интернет», а также на информационном щите министерства;
 - 2.2. опубликования извещения в газете «Новгородские ведомости»;
 - 2.3. направления копии настоящего приказа в органы местного самоуправления муниципальных образований Новгородской области для размещения извещения на информационных щитах указанных органов.

Министр Р.В. ТАРУСОВ.

Извещение об утверждении результатов определения кадастровой стоимости земельных участков в составе земель промышленности, энергетики, транспорта, связи, радиовещания, телевидения, информатики, земель для обеспечения космической деятельности, земель обороны, безопасности и земель иного специального назначения, расположенных на территории Новгородской области, и среднего уровня кадастровой стоимости земель промышленности, энергетики, транспорта, связи, радиовещания, телевидения, информатики, земель для обеспечения космической деятельности, земель обороны, безопасности и земель иного специального назначения по муниципальным районам (муниципальным округам, городскому округу) Новгородской области

Постановлением министерства строительства, архитектуры и имущественных отношений Новгородской области от 26 ноября 2021 года № 17 в соответствии с требованиями статьи 15 Федерального закона от 3 июля 2016 года № 237-ФЗ «О государственной кадастровой оценке» утверждены результаты определения кадастровой стоимости земельных участков в составе земель промышленности, энергетики, транспорта, связи, радиовещания, телевидения, информатики, земель для обеспечения космической деятельности, земель обороны, безопасности и земельного специального назначения по муниципальным районам (муниципальным округам, городскому округу) Новгородской области.

Кадастровая стоимость указанных объектов недвижимости рассчитана по состоянию на 1 января 2021 года.

Данное постановление 26 ноября 2021 года опубликовано на «Официальном интернет-портале правовой информации» (www.pravo.gov.ru), в газете «Новгородские ведомости» (официальный выпуск) от 26.11.2021 № 50 (5118) и вступит в силу по истечении месяца после дня его официального опубликования.

Для целей, предусмотренных законодательством Российской Федерации, сведения о кадастровой стоимости указанных выше объектов недвижимости будут применяться с 1 января 2022 года.

С указанным постановлением также можно ознакомиться на сайте министерства строительства, архитектуры и имущественных отношений Новгородской области в разделе Документы «НПА Министерства» 2021 (<https://minstroy.novreg.ru/documents/230.html>)

Обращаем внимание, что государственное областное бюджетное учреждение «Центр кадастровой оценки и недвижимости» (далее – Учреждение) рассматривает заявления об исправлении ошибок, допущенных при определении кадастровой стоимости, с учетом требований статьи 21 Федерального закона № 237-ФЗ, а также Методических указаний о государственной кадастровой оценке, утвержденных приказом Минэкономразвития России от 12 мая 2017 года № 226.

Форма заявления об исправлении ошибок, допущенных при определении кадастровой стоимости, а также требования к его заполнению утверждены приказом Росреестра от 6 августа 2020 года № П/0286, с которым можно ознакомиться на сайте Учреждения (<https://кцнз.рф/>) в разделе «Определение кадастровой стоимости» Рассмотрение заявлений об исправлении ошибок, допущенных при определении кадастровой стоимости.

Заявление об исправлении ошибок, допущенных при определении кадастровой стоимости, вправе подать любые юридические и физические лица, а также органы государственной власти и органы местного самоуправления.

Заявление может быть подано:

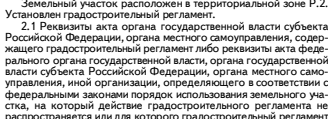
- лично на бумажном носителе по адресу: г. Великий Новгород, пр. Мира, д. 32, корп. 1, офис 206 в рабочие дни с 9.00 до 13.00 часов (контактный телефон: 8(8162) 948-963; или через МФЦ;
- почтовым отправлением с описью вложения и уведомлением о вручении по адресу: 173025, г. Великий Новгород, пр. Мира, д. 32, корп. 1, офис 206;
- в форме электронного документа с приложением отсканированных образов прилагаемых документов (с обязательным подписанием электронной цифровой подписью) на электронный адрес: кцнз@mail.ru;
- заявления, подаваемого с использованием портала государственных и муниципальных услуг (подписание усиленной квалифицированной электронной подписью заявителя не требуется).

Более подробная информация, в том числе информация о принятых решениях, размещена на официальном сайте Учреждения (<https://кцнз.рф/>) в разделе «Определение кадастровой стоимости» Рассмотрение заявлений об исправлении ошибок, допущенных при определении кадастровой стоимости.

Проект планировки, совмещенный с проектом межевания территории кадастрового квартала 53:22:0020661, с целью выделения элементов планировочной структуры, установления границ территорий общего пользования, границ зон планируемого размещения объектов капитального строительства, определения характеристик и очерченности планируемого развития территории (пл. Екатеринбург)

(Продолжение. Начало на 6-7-й стр.)

Приложение 1
Аналоги внешнего вида проектируемого объекта (предприятие общественного питания)



Земельный участок расположен в территориальной зоне Р.2. Установлен градостроительный регламент.

2.1 Реквизиты акта органа государственной власти субъекта Российской Федерации, органа местного самоуправления, содержащего градостроительный регламент либо решения акта федерального органа государственной власти, органа государственной власти субъекта Российской Федерации, органа местного самоуправления, иной организации, определяющего в соответствии с федеральными законами порядок использования земельного участка, на который действие градостроительного регламента не распространяется или для которого градостроительный регламент не устанавливается.

Объекты торговли (торговые центры, торгово-развлекательные центры (комплексы)) Размещение объектов капитального строительства, общей площадью свыше 3000 кв м с целью размещения одной или нескольких организаций, осуществляющих продажу товаров, и (или) оказание услуг в соответствии с содержанием видов разрешенного использования с кодами 4.5-4.8-2, 4.8-2, размещаемые в границах зон для автомобильных сотрудников и посетителей торгового центра 4.2

2. Для территориальной зоны «Зона городских парков» (буквенное обозначение Р.2) Правилами устанавливаются градостроительные регламенты использования территории в части предельных (максимальных) и (или) минимальных) размеров земельных участков и предельных параметров разрешенного строительства, реконструкции объектов капитального строительства в соответствии с таблицей 25.

Таблица 25 Вид разрешенного использования земельных участков и объектов капитального строительства. Площадь земельных участков Освоенные 12.0 Земельные участки (территории) общего пользования не подлежат установлению 5.0 Отдых (рекреация) не подлежит установлению Спорт не подлежит установлению

4 При образовании новых земельных участков в результате разделения, объединения, переноса земельный участок, имеющий статус «равне учтенный земельный участок», максимальный и минимальный предельный размер земельного участка не может превышать 15 кв м

1. При размещении строений расстояния должны соблюдаться как между постройками на одном участке, так и между постройками, расположенными на соседних земельных участках:

- 1.1. По санитарно-бытовому участку, расстояние до границы соседнего участка должно быть: - от дома 3м - от постройки для содержания скота и птицы - 4 м - от других построек (бани, гаража, и др.) - 1 м - от стволов высокорослых деревьев 2 м - от стволов среднерослых деревьев 1 м - от кустарника 1 м

1.2. По противопожарным нормам. Противопожарные требования установлены статьей 75 Федерального Закона № 123-ФЗ от 22.07.2008 года «Технический регламент по требованиям пожарной безопасности. Сборник правил СП 4.13130.2013 «Системы противопожарной защиты. Ограничение распространения пожара на объектах защиты. Требования к объемно-планировочным и конструктивным решениям», утвержденные приказом МЧС от 20.13.11 № 288 Министр Российской Федерации по делам гражданской обороны, чрезвычайным ситуациям и ликвидации последствий стихийных бедствий.

2. Расстояние от помещений (сооружений) для содержания и размещения животных (птицы) до объектов застройки принимается в соответствии с требованиями приложения 7 СанПиН 2.2.1/2.1.1.1200-03 «Санитарно-защитные зоны и санитарная классификация предприятий, учреждений и объектов народного хозяйства, городов, сельских поселений и курортных местностей, курортных местностей и курортных местностей, курортных местностей и курортных местностей, курортных местностей и курортных местностей».

3. Расстояние от сооружений для хранения легковых автомобилей до объектов застройки принимается в соответствии с требованиями таблицы 4.4.1 СанПиН 2.2.1/2.1.1.1200-03 «Санитарно-защитные зоны и санитарная классификация предприятий, учреждений и объектов народного хозяйства, городов, сельских поселений и курортных местностей, курортных местностей и курортных местностей, курортных местностей и курортных местностей».

4. Расстояние от сооружений для хранения легковых автомобилей до объектов застройки принимается в соответствии с требованиями таблицы 4.4.1 СанПиН 2.2.1/2.1.1.1200-03 «Санитарно-защитные зоны и санитарная классификация предприятий, учреждений и объектов народного хозяйства, городов, сельских поселений и курортных местностей, курортных местностей и курортных местностей, курортных местностей и курортных местностей».

5. Для всех зон допускаясь строительство гаражей, максимальное количество стоек для автомобилей - 1 стаяк, также гаражи в совокупности должны быть одинаковыми типоразмерами и равные по высоте.

6. Не допускается размещать со стороны улицы вспомогательные строения, за исключением автостоянок.

7. На территории малоэтажной застройки запрещается строительство стоянок для грузового транспорта и транспорта для перевозки людей, находящегося в личной собственности, кроме авторазгрузки грузоподъемностью менее 1,5 т/час

На территории частного долевладения места расположения мусоросборников, дворовых туалетов и помойных ям должны определяться домовладельцами.

Параметры земельных участков и объектов капитального строительства в части озеленения территории земельных участков. Озеленение территории (объекты градостроительного формирования) - представлены виды парков, скверов, бульваров, территорий зеленых насаждений парков зеленых зон, общественной, производственной застройки.

Озеленение территории общего пользования, выделяемые в составе рекреационных зон, размещаются во взаимосвязи преимущественно с жилыми и общественно-деловыми зонами.

Удельный вес озелененных территорий различного назначения в пределах застройки должен составлять не менее 25% площади территории (уровень озелененности территории застройки) должен быть не менее 40%, а в границах территории жилого района - не менее 25%, включая суммарную площадь озеленения территории микрорайона - не менее 40%.

Оптимальные параметры общего баланса территории составляют: Открытые пространства: - партеры и газоны - 75%; - площади и дороги - 10-15%; - зоны рекреации - 93-97%; - дорожная сеть - 2-5%; - обслуживающие сооружения и хозяйственные постройки - 2%.

Площадь зеленых насаждений микрорайона (квартала) многоквартирной и малоэтажной застройки жилой зоны (без учета участков общедолевых и долевых образований) должен составлять не менее 2% площади территории микрорайона (квартала) или не менее 25% площади озелененных участков общедолевых и долевых образований. Озеленение участков общедолевых и долевых образований учреждений принимается из расчета 30% площади территории для летних посадок и не менее 60%.

Площадь участков, предназначенных для озеленения в пределах ограды предприятий в производственно-коммунальных зонах, следует определять из расчета не менее 3 кв м на одного работающего в наиболее многочисленном смене. Предельный размер участка, предназначенного для озеленения, не должен превышать 15% площади предприятия.

Расстояние от зданий и сооружений до зеленых насаждений парков и спортивных площадок: - для объектов массового автотранспорта следует принимать по таблице 41:

Таблица 41 Вид сооружения, объект Расстояние (м) от здания, сооружения, объекта до оси ствола дерева, кустарника

Наружная стена здания, сооружение	5,0	1,5
Край тротуара, бордюра, дорожки	0,7	0,5
Край проезжей части улиц, кровля укрепленной полосы обочины дороги или бровка канавы	2,0	1,0
Мачта осветительной арматуры, опора воздушной, мостовая опора и аэстакада	4,0	1,0
Подшота опоры, террасы и др.	1,0	0,5
Полоса или внутренняя грань подпорной стенки	3,0	1,0

Подземные сети: - газопровод, канализация 1,5 - тепловая сеть 2,0 - водопровод 2,0 - силовая кабель и кабель связи 2,0

Параметры застройки в зоне рекреации. Расстояние между границей территории жилой застройки и ближайшим краем паркового массива должно составлять не менее 30 метров.

Параметры застройки в зоне рекреации. Расстояние между границей территории жилой застройки и ближайшим краем паркового массива должно составлять не менее 30 метров.

Параметры застройки в зоне рекреации. Расстояние между границей территории жилой застройки и ближайшим краем паркового массива должно составлять не менее 30 метров.

Параметры застройки в зоне рекреации. Расстояние между границей территории жилой застройки и ближайшим краем паркового массива должно составлять не менее 30 метров.

какой-либо действие градостроительного регламента не распространяется или для которого градостроительный регламент не устанавливается.

5. Информацию о размещении объектов капитального строительства в границах земельного участка, расположенного в границах особо охраняемой природной территории.

5.1. Информацию о размещении объектов капитального строительства в границах особо охраняемой природной территории.

5.2. Информацию о размещении объектов капитального строительства в границах особо охраняемой природной территории.

5.3. Информацию о размещении объектов капитального строительства в границах особо охраняемой природной территории.

5.4. Информацию о размещении объектов капитального строительства в границах особо охраняемой природной территории.

5.5. Информацию о размещении объектов капитального строительства в границах особо охраняемой природной территории.

5.6. Информацию о размещении объектов капитального строительства в границах особо охраняемой природной территории.

5.7. Информацию о размещении объектов капитального строительства в границах особо охраняемой природной территории.

5.8. Информацию о размещении объектов капитального строительства в границах особо охраняемой природной территории.

5.9. Информацию о размещении объектов капитального строительства в границах особо охраняемой природной территории.

5.10. Информацию о размещении объектов капитального строительства в границах особо охраняемой природной территории.

5.11. Информацию о размещении объектов капитального строительства в границах особо охраняемой природной территории.

5.12. Информацию о размещении объектов капитального строительства в границах особо охраняемой природной территории.

(Продолжение на 9-й странице)

Проект планировки, совмещенный с проектом межевания территории кадастрового квартала 53:22:0020661, с целью выделения элементов планировочной структуры, установления границ территорий общего пользования, границ зон планируемого размещения объектов капитального строительства, определения характеристик и очередности планируемого развития территории (пл. Екатеринбургская)

(Продолжение. Начало на 6-9-й стр.)

14	3158068,30	562835,65
15	3158067,06	562836,39
16	3158066,02	562838,12
17	3158061,27	562837,67
18	3158057,68	562850,64
19	3158054,72	562862,82
20	3158050,23	562864,14
21	3158017,04	562870,04
22	3158004,29	562877,30
23	3158003,90	562877,05
24	3157991,43	562882,63
25	3157996,99	562883,01
Площадь 1962,01 кв.м.		
Образуемый участок N 11		
1	3158139,92	562944,79
2	3158152,14	562931,46
3	3158154,15	562929,15
4	3158130,19	562920,83
5	3158123,55	562939,92
Площадь 419,9 кв.м.		

2. Особые условия использования территории
Охранные зоны сетей электроснабжения установлены на основании требований «Правил установления охранных зон объектов электросетевого хозяйства и особых условий использования земельных участков, расположенных в границах таких зон» утвержденных Постановлением Правительства Российской Федерации от 24 февраля 2009 г. № 160.

Размер охранных зон определен в соответствии с приложением «Требования к границам установления охранных зон объектов электросетевого хозяйства».

Охраняемые зоны устанавливаются:

а) вдоль воздушных линий электропередачи - в виде части поверхности участка земли и воздушного пространства (на высоте, соответствующую высоте опор воздушных линий электропередачи), ограниченной параллельными вертикальными плоскостями, отстоящими по обе стороны линии электропередачи от крайних проводов при отклонении их положений на следующем расстоянии:

- до 1 кВ - 2 м (для линий с самонесущими или изолированными проводами, проложенных по стелажам, конструкциям и т.д., охранные зоны определяются в соответствии с установленными нормативными правовыми актами минимальными допустимыми расстояниями от таких линий);
- от 1 кВ до 20 кВ - 10 м - для линий с самонесущими или изолированными проводами, размещенных в границах населенных пунктов;

б) вдоль подземных кабельных линий электропередачи - в виде части поверхности участка земли, расположенного под ней участка недр (на глубину, соответствующую глубине прокладки кабельных линий электропередачи), ограниченной параллельными вертикальными плоскостями, отстоящими по обе стороны линии электропередачи от крайних кабелей на расстоянии 1 метра (при проложении кабельных линий напряжением до 1 киловольт в городах под тротуарами - на 0,6 метра в сторону зданий и сооружений и на 1 метр в сторону проезжей части улицы);

Охранные зоны сетей водоснабжения установлены на основании требований СП 42.133.30.2011 «Градостроительство. Планировка и застройка городских и сельских поселений». Размер ремонтно-охранной зоны определен в соответствии с пунктом 12.35 (табл. 15) выше указанного СП и составляет - 5 м.

Охранные зоны сетей связи установлены на основании требований СП 42.133.30.2011 «Градостроительство. Планировка и застройка городских и сельских поселений». Размер ремонтно-охранной зоны определен в соответствии с пунктом 12.35 (табл. 15) выше указанного СП и составляет - 0,6 м, однако исходя из Постановления Правительства РФ от 9 июня 1995 г. № 578 «Об утверждении правил охраны линий и сооружений связи Российской Федерации» принимается размер ремонтно-охранной зоны - 2 метра.

Охранные зоны от сетей теплоснабжения установлены на основании типовых правил охраны коммунальных тепловых сетей Приказа от 17 августа 1992 г. № 191 «О типовых правилах охраны коммунальных тепловых сетей» и составляет - 5 м.

Охранные зоны от сетей газоснабжения установлены на основании требований Правил охраны газораспределительных сетей утвержденных Постановлением Правительства РФ от 20 ноября 2000 г. № 878 и составляет - 2 м.

Охранные зоны от сетей канализации установлены на основании требований СП 42.133.30.2011 «Градостроительство. Планировка и застройка городских и сельских поселений». Размер ремонтно-охранной зоны определен в соответствии с пунктом 12.35 (табл. 15) выше указанного СП и составляет - 5 м.

Ограничения использования земельных участков и объектов капитального строительства на территории зон охраны объектов культурного наследия.

На проектируемой территории находится три объекта культурного наследия: 1. Торговые ряды, корпус 1, XIX в., 2. Торговые ряды, корпус 3, нач. XX в.; 3. Собор Святой Троицы 1833-1863 гг.

В соответствии с Федеральным законом от 26 июня 2002 года № 73-ФЗ «Об объектах культурного наследия (памятниках истории и культуры) народов Российской Федерации» строительные и иные работы на земельном участке, непосредственно связанном с земельным участком в границах территории объекта культурного наследия, проводятся при наличии в проектной документации разделов об обеспечении сохранности указанного объекта культурного наследия или о проведении спасательных археологических полевых работ или проекта обеспечения сохранности указанного объекта культурного наследия либо плана проведения спасательных археологических полевых работ, включающих оценку воздействия проводимых работ на указанный объект культурного наследия, согласованных с региональным органом охраны объектов культурного наследия.

В случае обнаружения в ходе проведения изыскательских, проектных, земляных, строительных, мелиоративных, хозяйственных работ, работ по использованию лесов и иных работ объектов, обладающих признаками объекта культурного наследия, в том числе объекта археологического наследия в соответствии с пунктом 4 статьи 36 Федерального закона от 26 июня 2002 года № 73-ФЗ «Об объектах культурного наследия (памятниках истории и культуры) народов Российской Федерации» заказчик указанных работ, технический заказчик (застройщик) объекта капитального строительства, лицо, проводящее указанные работы, обязаны немедленно приостановить указанные работы и в течение трех дней со дня обнаружения такого объекта направить в региональный орган охраны объектов культурного наследия письменное заявление об обнаруженном объекте.

Для уменьшения влияния производственной деятельности необходимо по возможности использовать технику с шумозащитой.

Земляные и демонтажные работы вблизи объектов культурного наследия проводить вручную.

Водоохранная зона выделается в целях:

- предупреждения и предотвращения микробного и химического загрязнения поверхностных вод;
- предотвращения загрязнения, засорения, заиливания и истощения водных объектов;
- сохранения среды обитания объектов водного, животного и растительного мира.

Виды запрещенного использования земельных участков, расположенных в границах водоохранной зоны рек, других водных объектов:

- использование сточных вод для удобрения почвы;
- размещение кладбищ, скотомогильников, захоронение отходов производства и потребления, радиоактивных, химических, взрывчатых, токсичных, отравляющих и ядовитых веществ;
- осуществление авиационных мер по борьбе с вредителями и болезнями растений;
- движение и стоянка транспортных средств (кроме специальных транспортных средств), за исключением их движения по дорогам и стоянки на дорогах и в специально оборудованных местах, имеющих твердое покрытие.

В границах прибрежных защитных полос наряду с вышеуказанными ограничениями запрещаются:

- распашка земель и применение удобрений;
- складирование строительных материалов;
- выпас и устройство летних лагерей скота;
- размещение дачных и садово-огородных участков под индивидуальное жилищное строительство;
- движение автомобилей и тракторов, кроме автомобилей специального назначения.

В границах водоохранной зоны допускается проектирование, размещение, строительство, реконструкция, ввод в эксплуатацию и эксплуатация хозяйственных и иных объектов при условии оборудования таких объектов сооружениями, обеспечивающими охрану водных объектов от загрязнения, засорения и истощения вод в соответствии с водным законодательством и законодательством в области охраны окружающей среды.

При условии дополнительных согласований возможно размещение:

- малых архитектурных форм и элементов благоустройства;
- объектов водоснабжения, водозаборных сооружений (при наличии лицензии на водопользование).

Ширина водоохранной зоны рек или ручьев устанавливается от их истока для рек или ручьев протяженностью:

- до десяти километров - в размере пятидесяти метров;
- от десяти до пятидесяти километров - в размере ста метров;
- от пятидесяти километров и более - в размере двухсот метров.

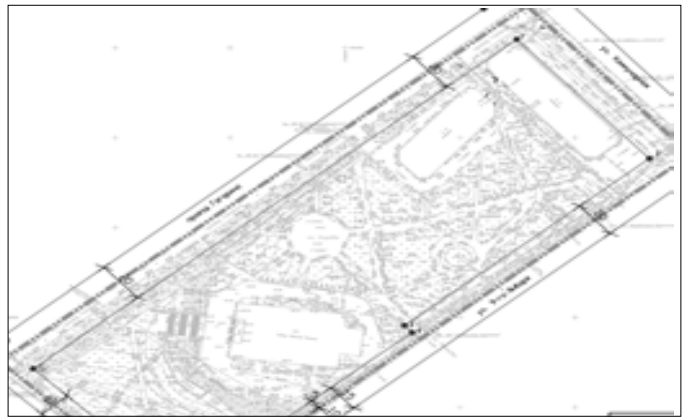
Ширина прибрежной защитной полосы устанавливается в зависимости от уклона берега водного объекта и составляет тридцать метров для обратного или нулевого уклона, сорок метров для уклона до трех градусов и пятьдесят метров для уклона три и более градусов.

ПРИЛОЖЕНИЕ №1

Таблица координат характерных точек проектируемых красных линий

1.	563004,73	3158124,63	9.	563027,37	3158145,73
2.	562938,43	3158182,38	10.	562958,17	3158205,09
3.	562845,55	3158075,74	11.	562943,99	3158216,63
4.	562841,68	3158079,10	12.	562929,78	3158203,09
5.	562754,84	3157979,41	13.	562745,00	3157968,12
6.	562821,47	3157914,25	14.	562815,21	3157899,43
7.	563021,75	3158110,21	15.	562825,95	3157888,92
8.	563041,51	3158133,46	16.	562837,44	3157898,63

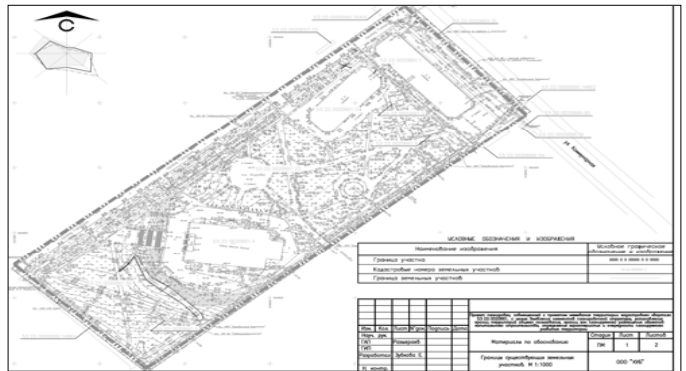
Чертеж красных линий



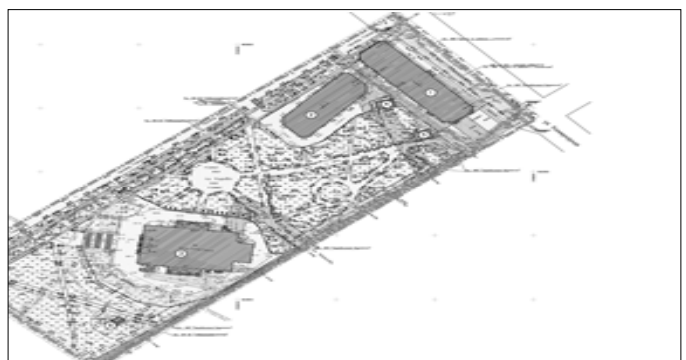
Границы образуемых и изменяемых земельных участков, условные номера образуемых участков



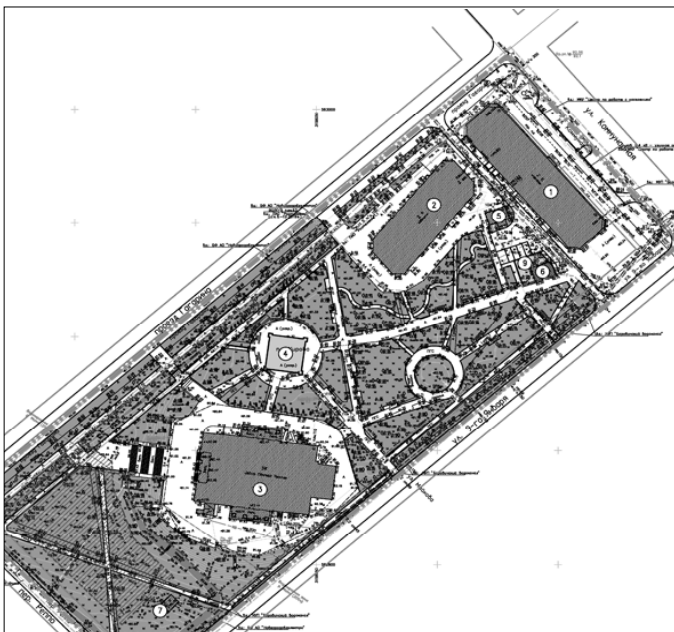
Границы существующих земельных участков



Границы зон с особыми условиями



Чертеж границ планировочной структуры



Проект межевания, с целью перераспределения земельного участка под многоквартирным домом с кадастровым номером 53:22:0020604:197 и земель, государственная собственность на которые не разграничена (ул. Потерпелицкая)

Постановление Администрации Боровичского муниципального района

14.12.2021 № 3657 г.Боровичи

Об утверждении документации по проекту межевания

В соответствии с Градостроительным кодексом Российской Федерации, Федеральным законом от 6 октября 2003 года № 131-ФЗ «Об общих принципах организации местного самоуправления в Российской Федерации», на основании Устава Боровичского муниципального района...

Проект межевания. Том 1

1. Введение. Проект межевания территории кадастрового квартала 53:22:0020604, разработан в 2021г. ИИ Юнкю М.В. в соответствии с договором № 11. Проект межевания территории кадастрового квартала 53:22:0020604 разработан в соответствии с:

- Градостроительный кодекс РФ;
- Земельный кодекс РФ;
- Лесной кодекс РФ;
- Водный кодекс РФ;
- СП 37.13330.2012 «Промышленный транспорт»;
- СП 18.13330.2010 «Общие планы промышленных предприятий»;
- СНиП 2.05.02-85 «Автомобильные дороги»;
- СанПиН 2.2.1.2.1.1.2000-03 «Санитарно-защитные зоны и санитарная классификация предприятий, сооружений и иных объектов»;

2. Описание вида разрешенного использования земельного участка (числовое обозначение) вида разрешенного использования земельного участка. Для индивидуального жилищного строительства...

3. Описание вида разрешенного использования земельного участка (числовое обозначение) вида разрешенного использования земельного участка. Для индивидуального жилищного строительства...

4. Описание вида разрешенного использования земельного участка (числовое обозначение) вида разрешенного использования земельного участка. Для индивидуального жилищного строительства...

5. Описание вида разрешенного использования земельного участка (числовое обозначение) вида разрешенного использования земельного участка. Для индивидуального жилищного строительства...

6. Описание вида разрешенного использования земельного участка (числовое обозначение) вида разрешенного использования земельного участка. Для индивидуального жилищного строительства...

7. Описание вида разрешенного использования земельного участка (числовое обозначение) вида разрешенного использования земельного участка. Для индивидуального жилищного строительства...

8. Описание вида разрешенного использования земельного участка (числовое обозначение) вида разрешенного использования земельного участка. Для индивидуального жилищного строительства...

9. Описание вида разрешенного использования земельного участка (числовое обозначение) вида разрешенного использования земельного участка. Для индивидуального жилищного строительства...

10. Описание вида разрешенного использования земельного участка (числовое обозначение) вида разрешенного использования земельного участка. Для индивидуального жилищного строительства...

верситеты, организации по переподготовке и повышению квалификации специалистов и иные организации, осуществляющие деятельность по образованию и просвещению, в том числе зданий, спортивных сооружений, предназначенных для занятия обучающимися физической культурой и спортом...

3.5.2 Культурное развитие. Размещение зданий и сооружений, предназначенных для размещения объектов культуры. Содержание данного вида разрешенного использования включает в себя содержание видов разрешенного использования с кодами 3.6.1-3.6.3 3.6

3.6.1 Бытовое обслуживание. Размещение объектов капитального строительства, предназначенных для оказания населению или организациям бытовых услуг (мастерские мелкого ремонта, ателье, бани, парикмахерские, прачечные, химчистки, лапшеронные бьюти) 3.3

3.6.2 Общественное питание. Размещение объектов капитального строительства в целях устройства мест общественного питания (рестораны, кафе, столовые, закусочные, бары) 4.6

3.6.3 Объекты торговли (торговые центры, торговоразвлекательные центры (комплексы)) 4.6

3.7 Спортивное использование. Размещение объектов капитального строительства, предназначенных для размещения объектов капитального строительства, предназначенных для оказания гражданам амбулаторно-поликлинической медицинской помощи (поликлиники, фельдшерские пункты, пункты здравоохранения, центры матери и ребенка, диагностические центры, молочные кухни, станции донаора крови, клинические лаборатории) 3.4.1

3.7.1 Выставочно-ярмарочная деятельность. Размещение объектов капитального строительства, сооружений, предназначенных для осуществления выставочно-ярмарочной и конгрессной деятельности, включая деятельность, необходимую для обслуживания указанных мероприятий (застойки экспозиционной площади, организация питания участников мероприятий) 4.10

3.7.2 Спорт. Размещение зданий и сооружений для занятия спортом. Содержание данного вида разрешенного использования включает в себя содержание видов разрешенного использования с кодами 5.1.1.5.1.7 5.1

5.1.1 Общественное управление. Размещение зданий, предназначенных для размещения органов и организаций общественного управления. Содержание данного вида разрешенного использования включает в себя содержание видов разрешенного использования с кодами 3.8.1-3.8.2 3.8

3.8.1 Религиозное использование. Размещение зданий и сооружений религиозного использования. Содержание данного вида разрешенного использования включает в себя содержание видов разрешенного использования с кодами 3.7.1-3.7.2 3.7

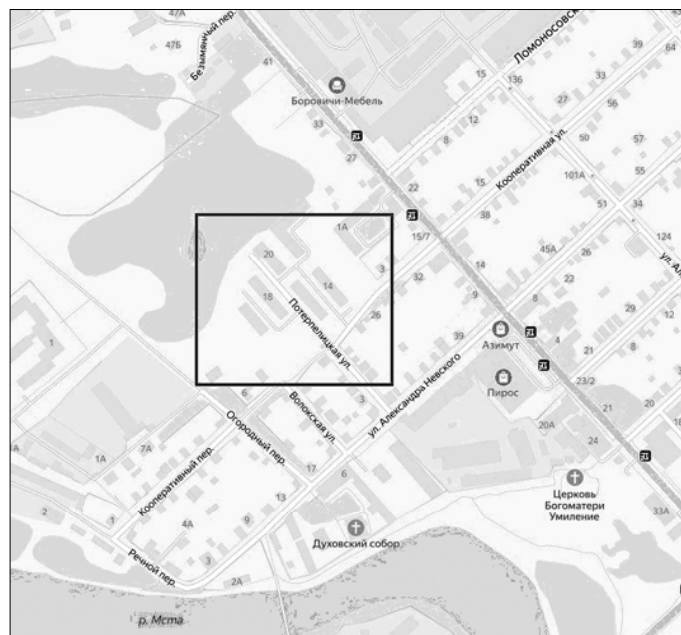
3.7.1 Объекты дорожного сервиса. Размещение зданий и сооружений дорожного сервиса. Содержание данного вида разрешенного использования включает в себя содержание видов разрешенного использования с кодами 4.9.1.1.4.9.1.4 4.9.1

4.9.1.1 Рынки. Размещение объектов капитального строительства, сооружений, предназначенных для организации постоянной или временной торговли (ярмарка, рынок, базар), с учетом того, что каждое из торговых мест не располагает торговой площадью более 200 кв. м;

4.9.1.2 Размещение гаражей и (или) стоянок для автомобилей сотрудников и посетителей торгового центра 4.3

4.3 Служебные гаражи. Размещение постоянных или временных гаражей, стоянок для хранения служебного автотранспорта, используемого в целях осуществления видов деятельности, предусмотренных видами разрешенного использования с кодами 3.0, 4.0, а также для стоянки и хранения транспортных средств общего пользования, в том числе в депо 4.9

4.9.1.3 Вспомогательные виды разрешенного использования: Вид разрешенного использования земельных участков и объектов капитального строительства



3. Современное использование территории. Территория межевания находится в юго-восточной части г. Боровичи. Территория застроена частными жилыми домами и многоквартирными домами.

4.1 Сведения о границах территории, в отношении которой утвержден проект межевания, содержащие перечень координат характерных точек этих границ в системе координат, используемой для ведения Единого государственного реестра недвижимости.

4.2 Перечень и сведения о площади образуемых земельных участков, в том числе возможные способы их образования. Вид разрешенного использования образуемых земельных участков в соответствии с проектом межевания территории в случаях, предусмотренных настоящим Кодексом.

4.3 Перечень и сведения о площади образуемых земельных участков, в том числе возможные способы их образования. Вид разрешенного использования образуемых земельных участков в соответствии с проектом межевания территории в случаях, предусмотренных настоящим Кодексом.

4.4 Перечень и сведения о площади образуемых земельных участков, в том числе возможные способы их образования. Вид разрешенного использования образуемых земельных участков в соответствии с проектом межевания территории в случаях, предусмотренных настоящим Кодексом.

4.5 Перечень и сведения о площади образуемых земельных участков, в том числе возможные способы их образования. Вид разрешенного использования образуемых земельных участков в соответствии с проектом межевания территории в случаях, предусмотренных настоящим Кодексом.

4.6 Перечень и сведения о площади образуемых земельных участков, в том числе возможные способы их образования. Вид разрешенного использования образуемых земельных участков в соответствии с проектом межевания территории в случаях, предусмотренных настоящим Кодексом.

4.7 Перечень и сведения о площади образуемых земельных участков, в том числе возможные способы их образования. Вид разрешенного использования образуемых земельных участков в соответствии с проектом межевания территории в случаях, предусмотренных настоящим Кодексом.

4.8 Перечень и сведения о площади образуемых земельных участков, в том числе возможные способы их образования. Вид разрешенного использования образуемых земельных участков в соответствии с проектом межевания территории в случаях, предусмотренных настоящим Кодексом.

4.9 Перечень и сведения о площади образуемых земельных участков, в том числе возможные способы их образования. Вид разрешенного использования образуемых земельных участков в соответствии с проектом межевания территории в случаях, предусмотренных настоящим Кодексом.

4.10 Перечень и сведения о площади образуемых земельных участков, в том числе возможные способы их образования. Вид разрешенного использования образуемых земельных участков в соответствии с проектом межевания территории в случаях, предусмотренных настоящим Кодексом.

4.11 Перечень и сведения о площади образуемых земельных участков, в том числе возможные способы их образования. Вид разрешенного использования образуемых земельных участков в соответствии с проектом межевания территории в случаях, предусмотренных настоящим Кодексом.

4.12 Перечень и сведения о площади образуемых земельных участков, в том числе возможные способы их образования. Вид разрешенного использования образуемых земельных участков в соответствии с проектом межевания территории в случаях, предусмотренных настоящим Кодексом.

4.13 Перечень и сведения о площади образуемых земельных участков, в том числе возможные способы их образования. Вид разрешенного использования образуемых земельных участков в соответствии с проектом межевания территории в случаях, предусмотренных настоящим Кодексом.


4.14 Перечень и сведения о площади образуемых земельных участков, в том числе возможные способы их образования. Вид разрешенного использования образуемых земельных участков в соответствии с проектом межевания территории в случаях, предусмотренных настоящим Кодексом.

4.15 Перечень и сведения о площади образуемых земельных участков, в том числе возможные способы их образования. Вид разрешенного использования образуемых земельных участков в соответствии с проектом межевания территории в случаях, предусмотренных настоящим Кодексом.

Проект межевания, с целью перераспределения земельного участка под многоквартирным домом с кадастровым номером 53:22:0020604:197 и земель, государственная собственность на которые не разграничена (ул. Потерпелицкая)

(Окончание. Начало на 11-й стр.)

Схема границ существующих участков



Зоны планируемого размещения

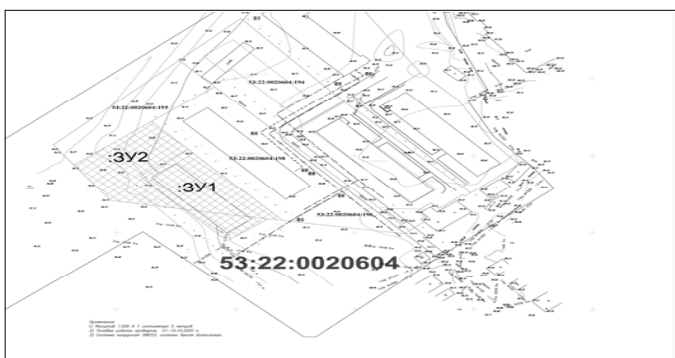


Схема вертикальной планировки и инженерной подготовки территории

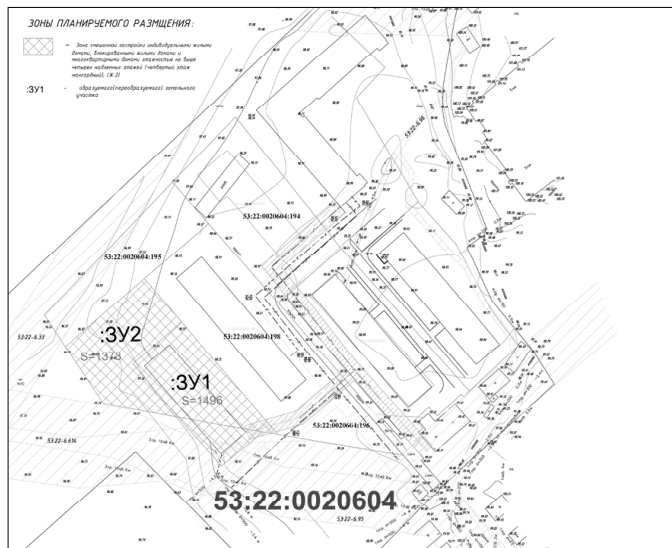
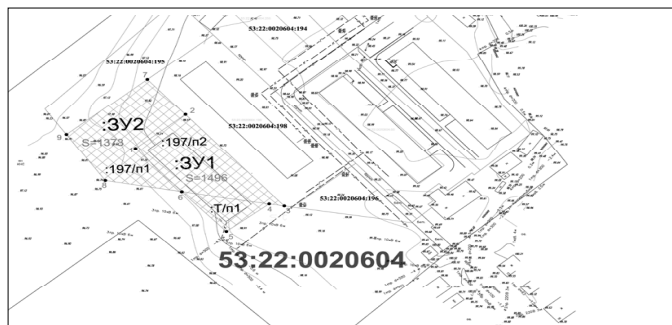


Схема зон с особыми условиями



Решение Думы Боровичского муниципального района

25.11.2021 № 89 г.Боровичи

Об утверждении Порядка предоставления и методики распределения в 2021 году иных межбюджетных трансфертов бюджетам городских и сельских поселений муниципального района на финансовое обеспечение деятельности местной администрации

В соответствии со статьями 142, 142.4 Бюджетного кодекса Российской Федерации Дума Боровичского муниципального района РЕШИЛА:

1. Утвердить прилагаемый Порядок предоставления и методику распределения в 2021 году иных межбюджетных трансфертов бюджетам городских и сельских поселений муниципального района на финансовое обеспечение деятельности местной администрации.
2. Настоящее решение вступает в силу с момента подписания.
3. Опубликовать решение в приложении к газете «Красная искра» - «Официальный вестник» и разместить на официальном сайте Администрации Боровичского муниципального района.

Первый заместитель Главы администрации района А.Н. ГЕРАСИМОВ.
Председатель Думы муниципального района С.А. КУЗЯКОВ.

Порядок предоставления и методика распределения в 2021 году иных межбюджетных трансфертов бюджетам городских и сельских поселений муниципального района на финансовое обеспечение деятельности местной администрации

1. Настоящий Порядок предоставления и методика распределения в 2021 году иных межбюджетных трансфертов бюджетам городских и сельских поселений муниципального района на финансовое обеспечение деятельности местной администрации разработаны в соответствии со статьями 142 и 142.4 Бюджетного кодекса Российской Федерации и определяют цели, условия и порядок предоставления и расходования иных межбюджетных трансфертов, критерии отбора муниципальных образований для предоставления иных межбюджетных трансфертов, а также методику распределения иных межбюджетных трансфертов между бюджетами поселений в 2021 году.
2. Иные межбюджетные трансферты на финансовое обеспечение деятельности местной администрации (далее именуемые трансферты) предоставляются бюджетам поселений и расходуются на финансирование расходных обязательств, связанных с финансовым обеспечением деятельности местной администрации в части расходов на материально-техническое обеспечение.
3. Критерием отбора поселений является наличие (образование) в поселении местной администрации (исполнительно-распорядительного органа).
4. Иные межбюджетные трансферты предоставляются бюджетам поселений в соответствии с соглашением о предоставлении иных межбюджетных трансфертов, заключаемым Администрацией Боровичского муниципального района с органами местного самоуправления поселений (далее Соглашение), содержащим следующие положения: сведения об объеме иных межбюджетных трансфертов; целевое назначение иных межбюджетных трансфертов; порядок и сроки перечисления иных межбюджетных трансфертов; порядок осуществления контроля за исполнением условий соглашения; ответственность сторон за нарушение условий соглашения; форма, порядок и сроки представления отчетности об осуществлении расходов бюджета поселения, источником финансового обеспечения которых являются иные межбюджетные трансферты; иные условия, регулирующие порядок предоставления иных межбюджетных трансфертов, определяемые по соглашению сторон.
5. Общий объем средств, предусмотренный для предоставления иных межбюджетных трансфертов бюджетам поселений, а также их распределение между поселениями утверждаются решением Думы Боровичского муниципального района об утверждении бюджета Боровичского муниципального района на соответствующий финансовый год и на плановый период.
6. Распределение иных межбюджетных трансфертов бюджетам поселений осуществляется по следующей методике:
 $V = O / Чно$, где:
 V - объем иного межбюджетного трансферта и-му поселению;
 O - общий объем иного межбюджетного трансферта, предусмотренный в решении о бюджете на текущий финансовый год и на плановый период;
 $Чно$ - численность поселений, имеющих местную администрацию (исполнительно-распорядительный орган).
7. Распределенные между поселениями иные межбюджетные трансферты перечисляются в установленном порядке для исполнения бюджета Боровичского муниципального района в бюджеты поселений на единые счета территориальных органов Федерального казначейства по Новгородской области, открытые для казначейского обслуживания исполнения бюджетов поселений.
8. Органы местного самоуправления поселений представляют в Комитет финансов Администрации Боровичского муниципального района отчетность по форме и в сроки, определенные соглашением.

Решение Думы Боровичского муниципального района

25.11.2021 № 91 г.Боровичи

О внесении изменений в решение Думы Боровичского муниципального района от 23.09.2021 № 67

В соответствии с подпунктом 4 части 2 статьи 3, части 5 статьи 30 Федерального закона от 31 июля 2020 года № 248-ФЗ «О государственном контроле (надзоре) и муниципальном контроле в Российской Федерации», на основании Устава Боровичского муниципального района Дума Боровичского муниципального района РЕШИЛА:

1. Внести изменения в решение Думы муниципального района от 23.09.2021 № 67 «Об утверждении Положения о муниципальном земельном контроле в границах сельских поселений, входящих в состав территории Боровичского муниципального района» (далее Положение):

- 1.1. Изложить пункт 6.2 Положения в редакции:

«6.2. Ключевые показатели муниципального земельного контроля в границах сельских поселений, входящих в состав территории Боровичского муниципального района и целевые значения:

Процент выполнения плана проведения плановых контрольных мероприятий на очередной календарный год 95%

Процент устранимых нарушений из числа выявленных нарушений обязательных требований 60%

Процент обоснованных жалоб на действия (бездействие) контрольного органа и (или) его должностного лица при проведении контрольных мероприятий 0%

Процент отмененных результатов контрольных мероприятий, в том числе по представлениям прокуратуры 5%

Процент отмененных в судебном порядке постановлений по делам об административных правонарушениях от общего количества вынесенных постановлений, за исключением постановлений, отмененных на основании статей 2.7 и 2.9 Кодекса Российской Федерации об административных правонарушениях 10%
- 1.2. Дополнить раздел 6.3 Положения пунктом 6.3 следующего содержания:

«6.3. Индикативные показатели муниципального земельного контроля в границах сельских поселений, входящих в состав территории Боровичского муниципального района:

 1. Процент выполнения плана проведения плановых контрольных мероприятий КМПРОВ/КМПЛАН x 100, где КМПРОВ – количество проведенных контрольных мероприятий, ед.; КМПЛАН – количество плановых контрольных мероприятий, ед.
 2. Доля устранимых нарушений по результатам проведения контрольных мероприятий НАРУСТ/НА-РОБЦ x 100, где НАРУСТ – количество устранимых нарушений, ед.; НАРОБЦ – общее количество выявленных нарушений, ед.
 3. Доля контрольных мероприятий, на результаты которых поданы жалобы от контролируемых лиц КМЖ/КМОБЦ x 100, где КМЖ – количество контрольных мероприятий, на результаты которых поданы жалобы, ед.; КМОБЦ – количество всех контрольных мероприятий, ед.
 4. Доля контрольных мероприятий, результаты которых были признаны недействительными КМНЭД/КМПРОВ x 100, где КМНЭД – количество контрольных мероприятий, признанных недействительными, ед.; КМПРОВ – количество проведенных контрольных мероприятий, ед.
 5. Доля отмененных в судебном порядке постановлений по делам об административных правонарушениях (за исключением постановлений, отмененных на основании статей 2.7 и 2.9 Кодекса Российской Федерации Потм/Побц x 100, где Потм – количество отмененных в судебном порядке постановлений по делам об административных правонарушениях (за исключением постановлений, отмененных на основании статей 2.7 и 2.9 Кодекса РФ об административных правонарушениях), ед.; Побц – количество вынесенных постановлений по делам об административных правонарушениях, ед.

Первый заместитель Главы администрации района А.Н. ГЕРАСИМОВ.
Председатель Думы муниципального района С.А. КУЗЯКОВ.

Решение Совета депутатов города Боровичи

19.11.2021 № 77 г.Боровичи

О передаче к реализации и исполнению полномочий контрольно-счетной комиссии городского поселения по осуществлению внешнего муниципального финансового контроля

В соответствии с частью 11 статьи 3 Федерального закона от 7 февраля 2011 года № 6-ФЗ «Об общих принципах организации и деятельности контрольно-счетных органов субъектов Российской Федерации и муниципальных образований», Совет депутатов города Боровичи РЕШИЛ:

1. Передать Контрольно-счетной палате Боровичского муниципального района к реализации и исполнению полномочия по осуществлению внешнего муниципального финансового контроля контрольно-счетной комиссии города Боровичи.
2. Главе города Боровичи заключить Соглашение о передаче полномочий по осуществлению внешнего муниципального финансового контроля.
3. В решении о бюджете города Боровичи на 2022 финансовый год предусмотреть отдельной строкой объем межбюджетных трансфертов, необходимых для осуществления полномочий по осуществлению внешнего муниципального финансового контроля, рассчитанный в установленном порядке.
4. Опубликовать решение в приложении к газете «Красная искра» - «Официальный вестник» разместить на официальном сайте города Боровичи.

Глава города Боровичи А.А. ОРЛОВ.